



Estimation des risques pour le :

VENDREDI 20 FÉVRIER

RISQUE MAXIMAL EN PROVOQUE. ACTIVITÉ AVALANCHEUSE SPONTANÉE EN BAISSÉ DÈS LA MATINÉE.



Indice de risque fort.

Départs spontanés : départs dans la neige fraîche.

Déclenchements provoqués : risque fort.

Indices de risque : 5 très fort - 4 fort - 3 marqué - 2 limité - 1 faible -- En noir : les pentes les plus dangereuses

Stabilité du manteau neigeux

Situation avalancheuse typique :



neige fraîche



couche fragile persistante

Déclenchements provoqués :

* Très nombreuses plaques friables dans la neige fraîche. Plaques généralisées, très sensibles, épaisses : cassure pouvant facilement dépasser 1 m voir 2 m dans les accumulations, et larges. Taille 2 (moyenne) à 4 (très grandes).

Facteur aggravant au-dessus de 1800/2000 m en versants Est/Nord/Ouest : une couche fragile persistante enfouie peut être sollicitée en cascade et donner de très grandes avalanches.

Départs spontanés :

* En dessous de 2400/2200 m : plaques de fond. Tous versants, mais départs plus nombreux dans les pentes sud. Départs dans les pentes raides et lisses (pentes herbeuses, dalles rocheuses). Taille 2 (moyenne) à 3 (grande), voir dans de rares cas de taille 4 (très grande).

* Chutes de corniches, épaisses et volumineuses, pouvant solliciter de très larges plaques friables.

Qualité de la neige

Enneigement : Bon pour la saison à toutes altitudes grâce aux fréquentes chutes de neige du mois de février. On peut chausser les skis vers 1200 m dans tous les versants. L'épaisseur du manteau neigeux varie : nombreuses congères et corniches.

Qualité de la neige ce vendredi :

* Cumuls de neige fraîche le matin :

- 15 -30 cm vers 1000 m.

- 30 - 50cm vers 1500 m.

- 40 -60 cm au-dessus de 2000 m.

* Cette neige fraîche tombe sur :

— Au-dessus de 2500 m : sur de la neige froide.

— Entre 1800 m et 2500 m : sur de la neige restée froide et plus légère, aillant formée des congères. Fort enfoncement piéton.

— En dessous de 1800 m : sur de la neige plus tassée, mais encore meuble.

Aperçu météo pour le vendredi 20 février

nuit



matin



après-midi



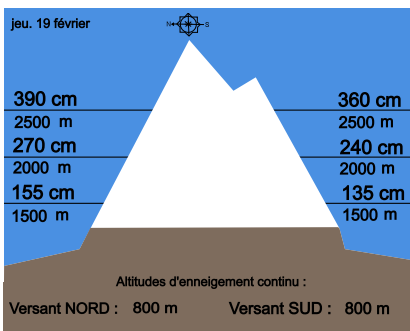
soir



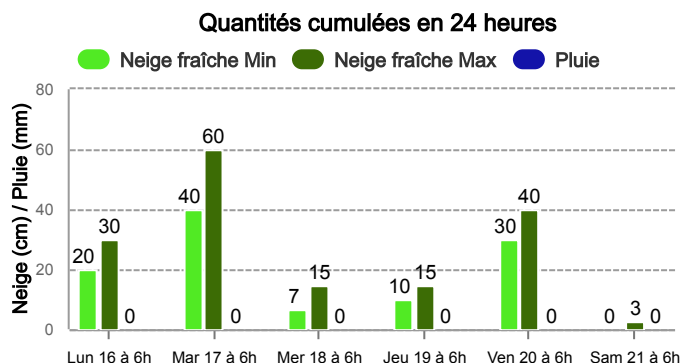
Fortes chutes de neige dans la nuit. Quelques flocons le matin, puis plus sec avec de nombreux nuages dans les pentes. La douceur s'installe.

Pluie-Neige	1 100 m	1 100 m		
Iso 0 °C	1 400 m	1 600 m	1 700 m	1 800 m
Vent 2000 m	15 km/h	15 km/h	10 km/h	10 km/h
Vent 4000 m	70 km/h	60 km/h	60 km/h	70 km/h

Épaisseur de neige hors-piste



Précipitations à 1800 m



Tendance du samedi 21 février



Indice de risque fort

Risque fort. Nombreuses instabilités.

Pour consulter la vigilance en cours, veuillez vous rendre sur le site <https://vigilance.meteofrance.fr/fr>

Météo-France - 73 avenue de Paris, 94165 Saint-Mandé cedex - Contact : contact@meteo.fr

Bulletin neige & avalanches par téléphone au

0 892 68 10 20

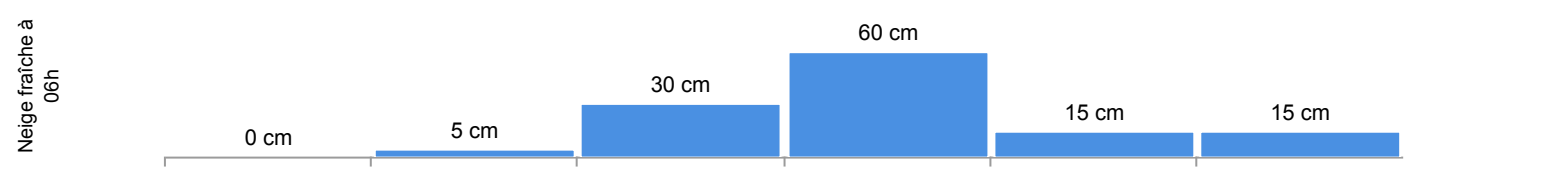
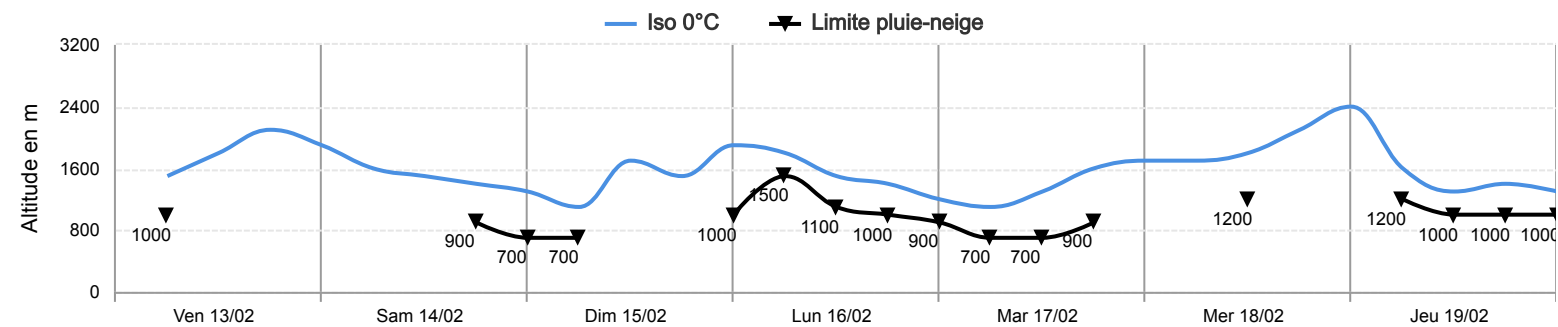
Service 0,35 € / min
+ prix appel

Rédigé par Météo-France avec la contribution des observateurs du réseau nivo-météorologiques. Partenariat : ANMSM (Maires de Stations de Montagne), DSF (Domaines Skiables de France), ADSP (Directeurs de Pistes et de la Sécurité des Stations de Sports d'Hiver) et autres acteurs de la montagne.

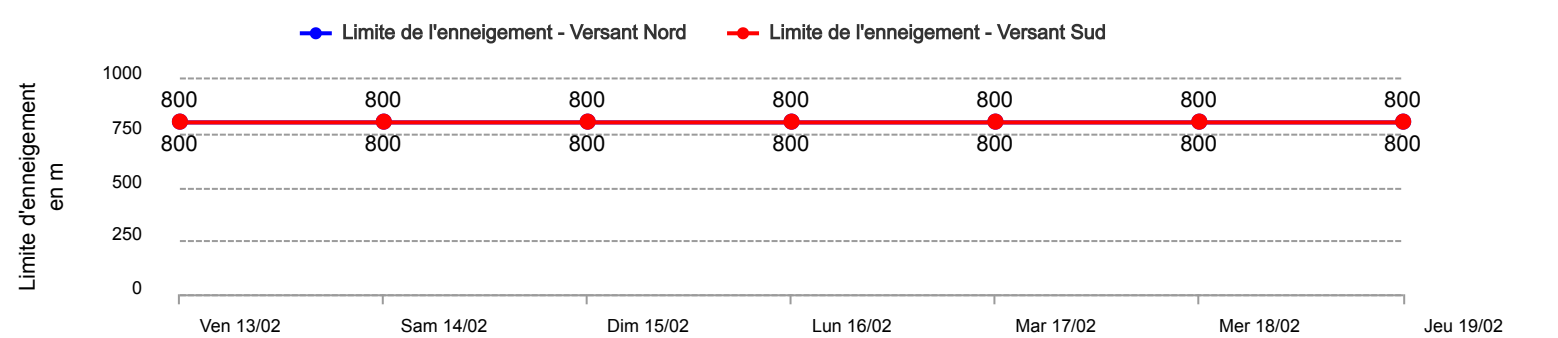
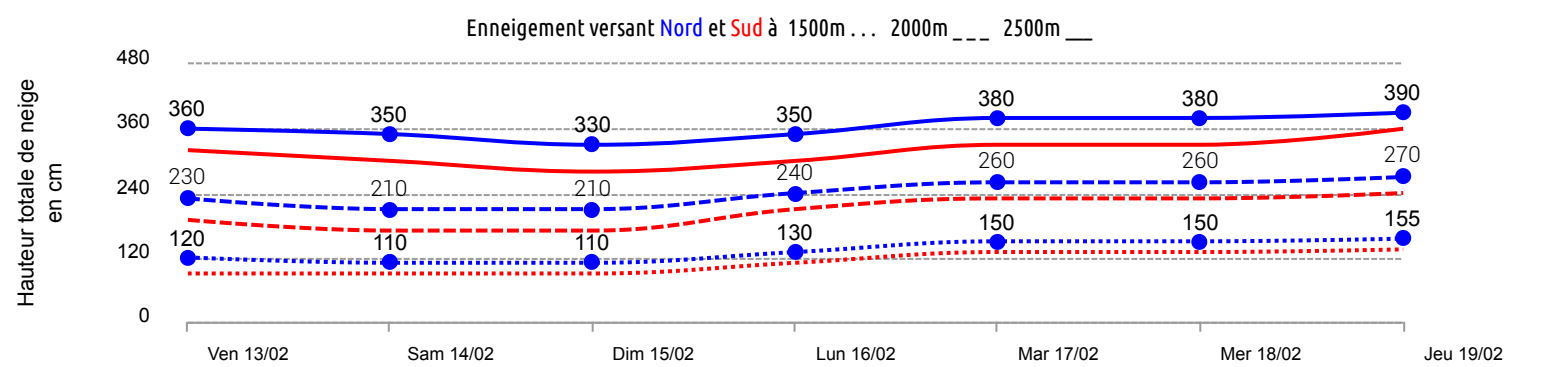


Conditions nivo-météo des 7 derniers jours

	ven. 13/02				sam. 14/02				dim. 15/02				lun. 16/02				mar. 17/02				mer. 18/02				jeu. 19/02			
	03h	09h	15h	21h	03h	09h	15h	21h	03h	09h	15h	21h	03h	09h	15h	21h	03h	09h	15h	21h	03h	09h	15h	21h	03h	09h	15h	21h
Météo																												
Vent (km/h)	70	70	80	80	60	45	45	55	70	75	75	80	95	95	100	95	95	100	100	100	80	60	60	80	60	60	70	70
à 4000m	→	↗	↑	↑	↑	↓	↓	↓	↓	↘	↘	↘	→	→	→	↘	↘	↘	↘	↘	↘	↘	→	↗	↗	→	↘	
Vent (km/h)	30	20	10	10	20	20	20	25	25	25	35	40	40	55	65	60	55	50	30	20	15	25	25	35	25	25	25	30
à 2000m	↗	↗	↖	↖	↖	↖	↑	↑	↖	↗	↗	↗	↗	→	→	→	↘	↘	↘	→	↗	↗	↗	↗	↗	↗	↗	→



Risque d'avalanche							
	ven. 13/02	sam. 14/02	dim. 15/02	lun. 16/02	mar. 17/02	mer. 18/02	jeu. 19/02



Pour consulter la vigilance en cours, veuillez vous rendre sur le site <https://vigilance.meteofrance.fr/fr>