



Estimation des risques pour le :

JEUDI 19 FÉVRIER

INSTABILITÉ DU MANTEAU NEIGEUX DE PLUS EN PLUS PRONONCÉE



Indice de risque fort évoluant en très fort.

Départs spontanés : Nombreuses grandes à très grandes avalanches, pouvant parcourir de grandes dénivellations.

Déclenchements provoqués : Risque maximal.

Indices de risque : 5 très fort - 4 fort - 3 marqué - 2 limité - 1 faible -- En noir : les pentes les plus dangereuses

Vigilance orange avalanches en cours ou prévue sur le massif

Stabilité du manteau neigeux

Situation avalancheuse typique :



neige ventée



couche fragile persistante

Départs spontanés :

Activité avalancheuse en augmentation au fil des heures. Départs de plus en plus nombreux de grandes (taille 3) à très grandes (taille 4) avalanches. Départs de plaques épaisses, sur de grandes largeurs, au-dessus d'environ 1800 m. Ces avalanches peuvent parcourir de grandes dénivellations.

Facteur aggravant :

- en versants Est/Nord/Ouest : une couche fragile persistante enfouie peut être sollicitée, pouvant donner une cassure de plus grosse épaisseur.
- plaques à vent épaisses formées par le vent de Nord-Ouest à Sud-Ouest ces derniers jours. Elles peuvent être déclenchées par surcharge des nouvelles chutes de neige.

Une avalanche peut aussi partir au sol.

Déclenchements provoqués :

Risque accidentel maximal. Nombreuses plaques à vent formées dans la neige récente par le vent de Nord-Ouest à Sud-Ouest. Plus nombreuses au-dessus de 1800 m ou à proximité des crêtes/arêtes. De nouvelles plaques à vent se forment dans la neige fraîche. Cassures épaisses. **Taille 3 (grande).**

Facteur aggravant au dessus de 1800/2000 m en versants Est/Nord/Ouest : une couche fragile persistante enfouie peut être sollicitée et donner une avalanche de plus grande ampleur (possible taille 4 (très grande)).

Qualité de la neige

Enneigement : Bon pour la saison à toutes altitudes grâce aux fréquentes chutes de neige du mois de février. On peut chausser les skis vers 1200 m dans tous les versants. L'épaisseur du manteau neigeux varie : nombreuses congères et corniches.

Qualité de la neige ce jeudi :

* Cumuls de neige fraîche le matin :

- 5-10 cm vers 1000 m.
- 10-15 cm vers 1500 m.
- 15-25 cm au-dessus de 2000 m.

Au fil de la journée, l'épaisseur de neige fraîche augmente.

* Cette neige fraîche, ainsi que le manteau neigeux sur lequel elle tombe est travaillé par le vent de Nord-Ouest à Sud-Ouest : formations de congères et corniches, remplissage des combes.

* La sous-couche de neige est très meuble, l'enfoncement piéton est très important : supérieur à 1 m vers 2000 m d'altitude.

Aperçu météo pour le jeudi 19 février

nuit

matin

après-midi

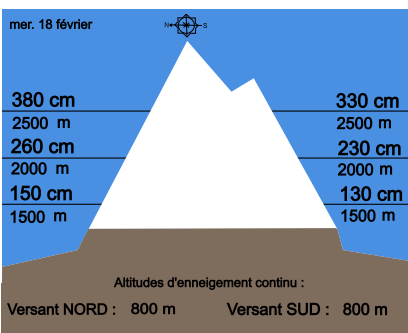
soir



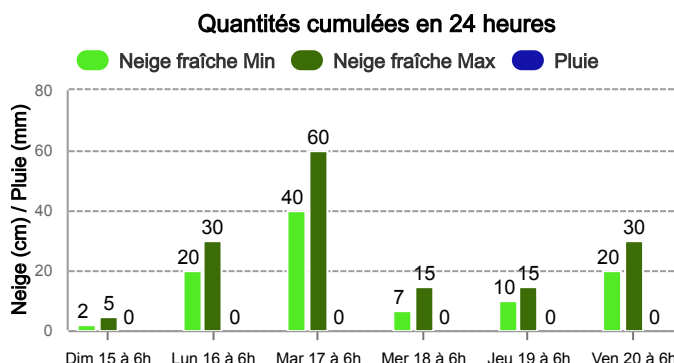
Chutes de neige sur la nuit et la journée. Limite pluie-neige qui s'abaisse rapidement vers 1000 m. Vent fort en altitude.

	1200 m	1000 m	1000 m	1000 m
Pluie-Neige	1200 m	1000 m	1000 m	1000 m
Iso 0 °C	1500 m	1200 m	1400 m	1200 m
Vent 2000 m	↗ 25 km/h	↗ 20 km/h	↗ 25 km/h	↗ 25 km/h
Vent 4000 m	↗ 50 km/h	↘ 50 km/h	↘ 60 km/h	↘ 60 km/h

Épaisseur de neige hors-piste



Précipitations à 1800 m



Tendance du vendredi 20 février



Indice de risque très fort

Les instabilités du manteau neigeux sont toujours très nombreuses. Les chutes de neige continuent la nuit de jeudi à vendredi et plus faiblement en journée de vendredi, créant de nouvelles instabilités. Redoux en journée de vendredi.

Pour consulter la vigilance en cours, veuillez vous rendre sur le site <https://vigilance.meteofrance.fr/fr>

Météo-France - 73 avenue de Paris, 94165 Saint-Mandé cedex - Contact : contact@meteo.fr






















Rédigé par Météo-France avec la contribution des observateurs du réseau nivo-météorologiques. Partenariat : ANMSM (Maires de Stations de Montagne), DSF (Domaines Skiables de France), ADSP (Directeurs de Pistes et de la Sécurité des Stations de Sports d'Hiver) et autres acteurs de la montagne.

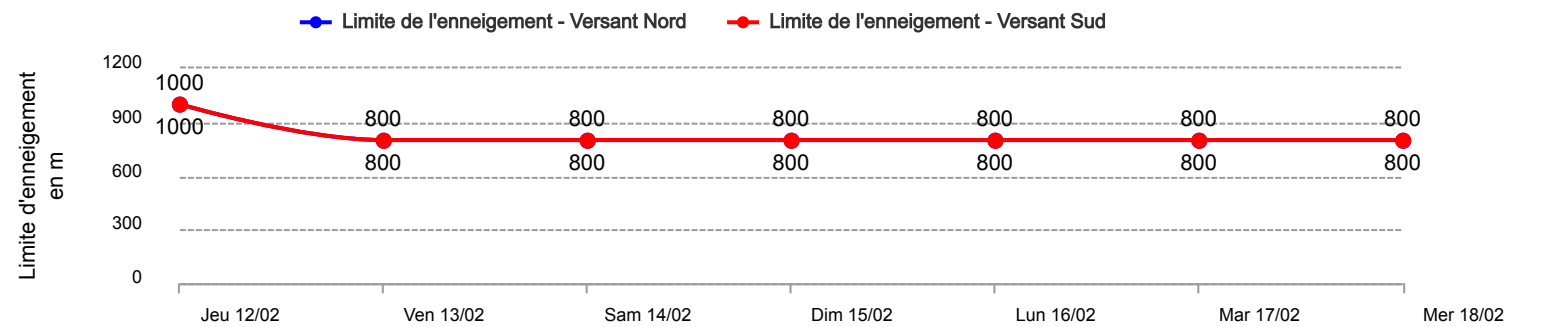
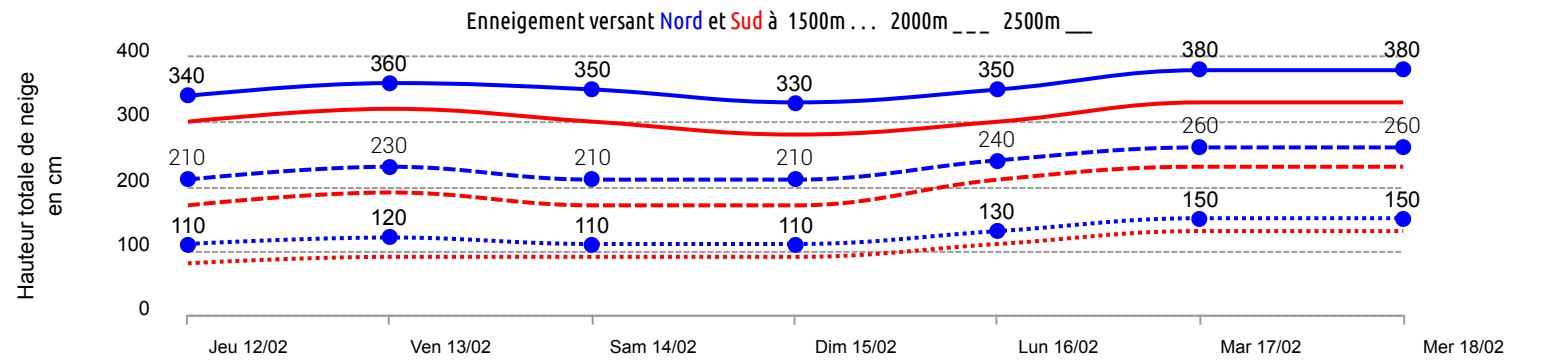
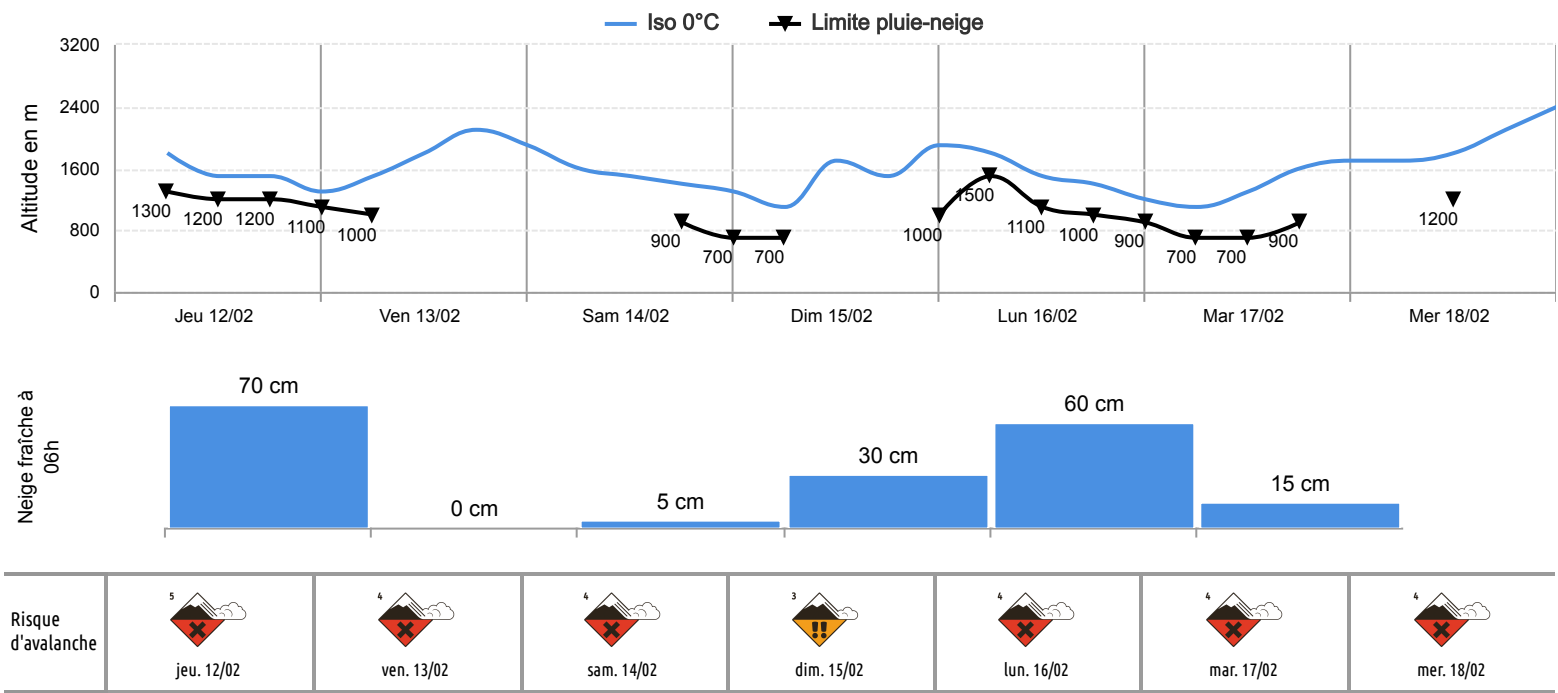
Bulletin neige & avalanches par téléphone au

0 892 68 10 20

Service 0,35 € / min
+ prix appel

Conditions nivo-météo des 7 derniers jours

	jeu. 12/02				ven. 13/02				sam. 14/02				dim. 15/02				lun. 16/02				mar. 17/02				mer. 18/02			
	03h	09h	15h	21h	03h	09h	15h	21h	03h	09h	15h	21h	03h	09h	15h	21h	03h	09h	15h	21h	03h	09h	15h	21h	03h	09h	15h	21h
Météo																												
Vent (km/h)	100	100	100	80	70	70	80	80	60	45	45	55	70	75	75	80	95	95	100	95	95	100	100	100	80	60	60	80
à 4000m	→	→	→	→	→	↗	↗	↗	↗	↓	↓	↓	↓	↘	→	↘	→	→	→	↘	↘	↘	↘	↘	↘	↘	→	↗
Vent (km/h)	50	50	50	30	30	20	10	10	20	20	20	25	25	25	35	40	40	55	65	60	55	50	30	20	15	25	25	35
à 2000m	↗	↗	↗	↗	↗	↗	↖	↖	↖	↖	↗	↗	↖	↗	↗	↗	↗	↗	↗	↘	↘	↘	↘	↗	↗	↗	↗	



Pour consulter la vigilance en cours, veuillez vous rendre sur le site <https://vigilance.meteofrance.fr/fr>